

## Ficha Municipal - 2019

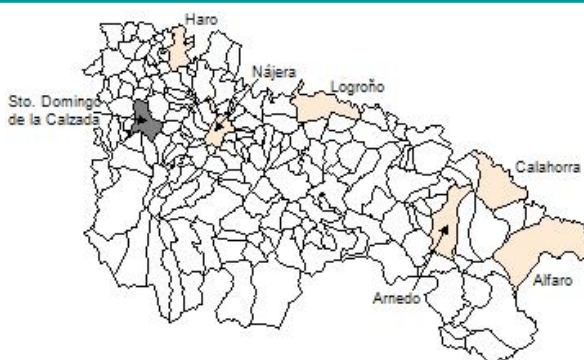
### Comunidad Autónoma de La Rioja



Gobierno de La Rioja  
Consejería de  
Administración Pública  
y Hacienda



Instituto  
de Estadística  
de La Rioja



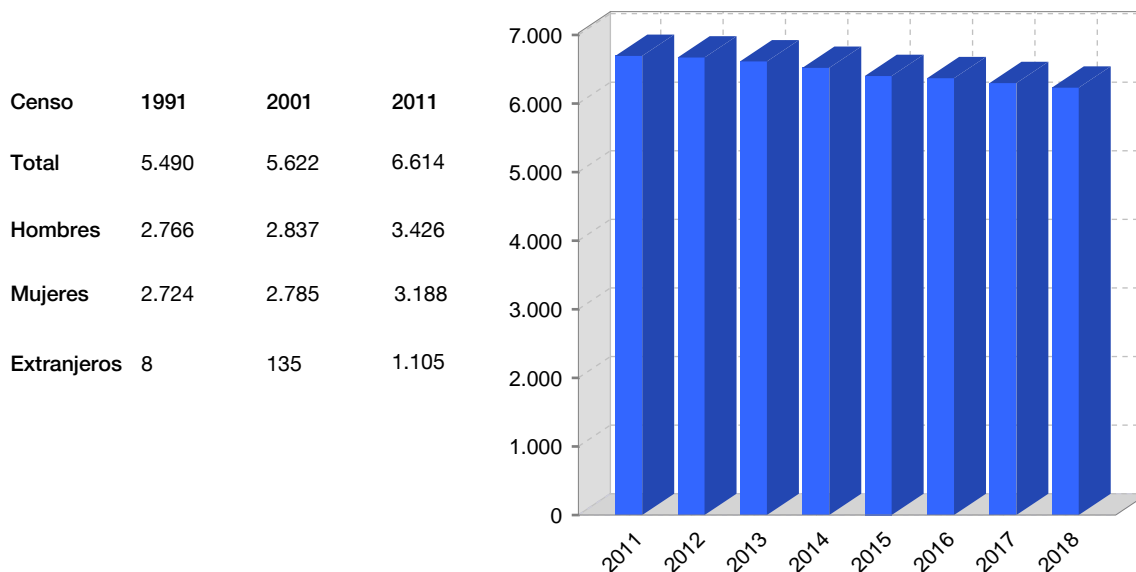
## 1. Datos Generales

Código INE	26138	Superficie municipal (Km <sup>2</sup> )	40,09
Municipio	Santo Domingo de la Calzada	Altitud máxima del núcleo principal del municipio (m)	638
Partido judicial	Haro	Distancia a la capital	46
Zona de salud	Santo Domingo de la Calzada	Número de núcleos	2

## 2. Evolución Demográfica

Padrón	2012	2013	2014	2015	2016	2017	2018
Total	6.671	6.614	6.520	6.401	6.369	6.298	6.231
Hombres	3.433	3.364	3.322	3.240	3.214	3.157	3.123
Mujeres	3.238	3.250	3.198	3.161	3.155	3.141	3.108
Densidad	166,4	165,0	162,6	159,7	158,9	157,1	155,4

Padrón municipal de habitantes



### 3. Pirámide, índices y tasas de Población (1/1/2018)



### 4. Movimiento Natural de la Población

	2012	2013	2014	2015	2016	2017
Nacimientos	69	54	59	69	47	60
Defunciones	76	65	69	69	55	67
Matrimonios	22	14	17	12	13	17
Crecimiento vegetativo	-7	-11	-10	0	-8	-7
Tasa bruta de mortalidad	11,44	9,90	10,68	10,81	8,68	10,70
Tasa bruta de natalidad	10,39	8,22	9,13	10,81	7,42	9,58
Tasa bruta de nupcialidad	3,31	2,13	2,63	1,88	2,05	2,71

## 5. Mercado Laboral. (a 31 de marzo)

### Afiliados en alta laboral en la Seguridad Social (2019)

Total	Régimen general y otros	Autónomo no agrario	Autónomo agrario (SETA)
2.094	1.498	529	67

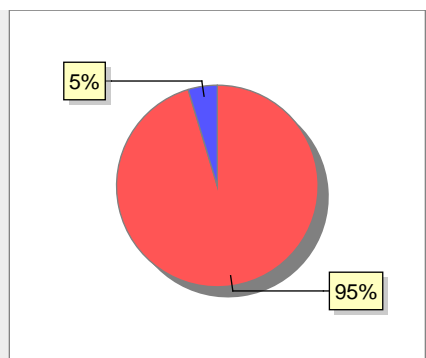
Contratos	2016	2017	2018	2019
Total	183	191	239	225
Hombres	64	66	82	74
Mujeres	119	125	157	151



Paro registrado	2016	2017	2018	2019
Total	429	357	335	345
Hombres	225	165	151	154
Mujeres	204	192	184	191



## 6. Catastro



● Superficie rústica (Ha.)	3.726,43
● Superficie urbana (Ha.)	182,83

### Titulares 2018

Urbano	6.861
Rústico	1.835
Urbano/Rústico	7.733

### Unidades Rústicas 2018

Parcelas	3.015
Subparcelas	3.392

### Valor Catastral Rústico 2018

Valor (Miles de Euros)	9.382,88
------------------------	----------

### Valor Catastral Urbano 2018 (Miles de Euros)

Valor catastral del suelo	126.531,62
Valor catastral de la construcción	258.699,73

### Unidades Urbanas 2018

Industrial	467
Residencial	4.781
Terciario y comercial	1.757

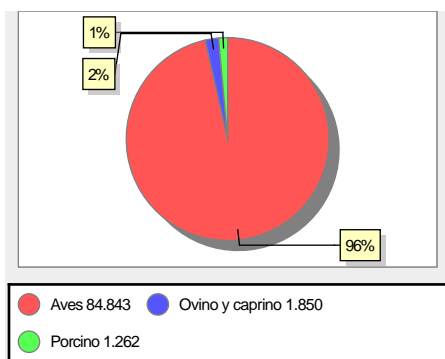
Equipamiento	50
Suelo vacante	497
Edificio Singular	6

### Superficie Urbana 2018

Superficie edificada	105,74
Superficie sin edificar	77,09

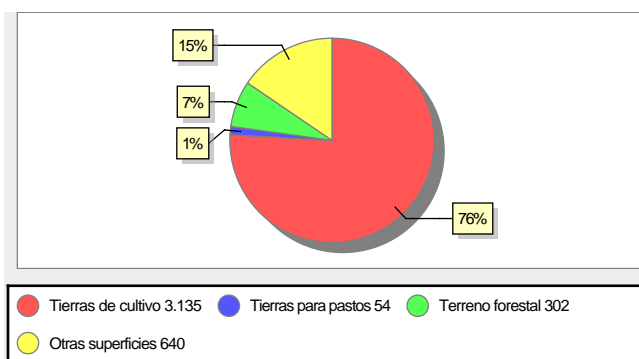
### 7. Ganadería - 2018

	Cabezas ganaderas	Unidades ganaderas
<b>Aves</b>	84.843	446,72
Gallinas	4.500	45,00
Pollos	80.343	401,72
<b>Bovinos</b>		
Terberos de cebo		
Vacas de carne		
Vacas de ordeño		
<b>Conejas</b>		
Conejas		
<b>Ovinos y Caprinos</b>	1.850	277,50
Cabras		
Ovejas	1.850	277,50
<b>Porcinos</b>	1.262	201,92
Cerdas		
Cerdos de cebo	1.262	201,92



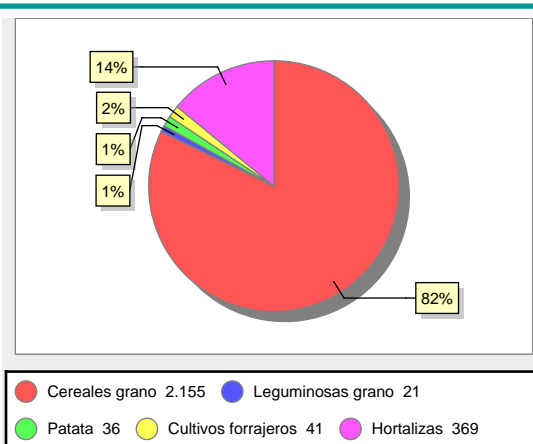
### 8. Distribución General del Terreno - 2018

	Total	Regadío	Secano
<b>Total Municipal</b>	4.131	1.136	2.995
<b>Tierras de cultivo</b>	3.135	1.080	2.055
Barbecho y otras tierras	329	34	295
Cultivos herbáceos	2.786	1.044	1.742
Cultivos leñosos	20	2	18
<b>Tierras para pastos</b>	54		54
Pastizales	54		54
Prados naturales			
<b>Terreno forestal</b>	302	56	246
Monte abierto			
Monte leñoso	106		106
Monte maderable	196	56	140
<b>Otras superficies</b>	640		640
Erial a pastos	90		90
Espartizal			
Ríos y lagos	128		128
Superficie no agrícola	336		336
Terreno improductivo	86		86

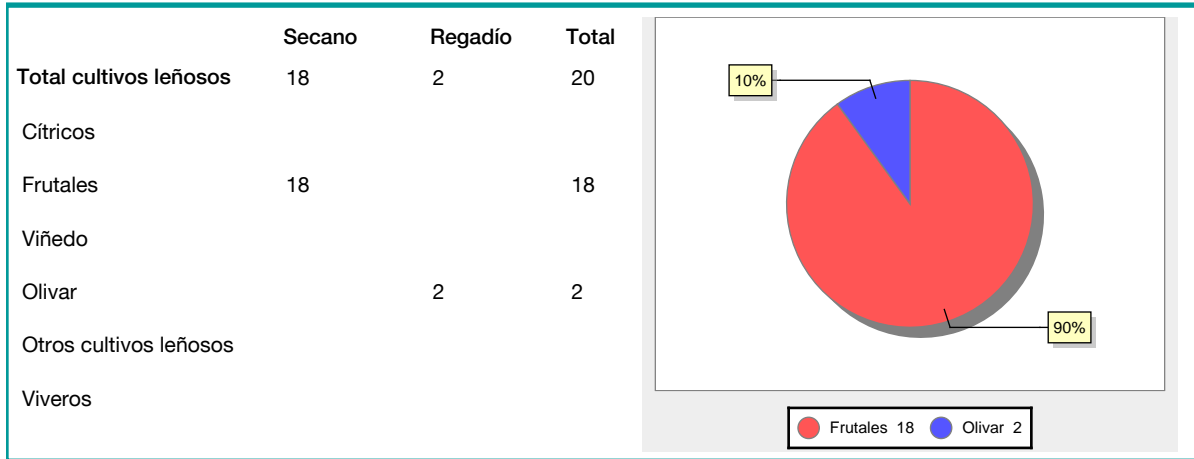


### 9. Distribución de cultivos herbáceos (Ha.) - 2018

	Secano	Regadío	Total
<b>Total cultivos herbáceos</b>	1.742	1.044	2.786
Cereales grano	1.603	552	2.155
Leguminosas grano	4	17	21
Patata		36	36
Cultivos industriales	108	56	164
Flores y plantas			
Cultivos forrajeros	27	14	41
Hortalizas		369	369



## 10. Distribución de cultivos leñosos (Ha.) - 2018



## 11. Parque de Vehículos

	2010	2011	2012	2013	2014	2015	2016	2017	2018
Total vehículos	4.080	4.088	4.095	4.079	4.087	4.087	4.152	4.263	4.289
Automóviles	2.724	2.744	2.730	2.712	2.731	2.752	2.779	2.868	2.892
Motos	218	215	215	213	223	229	239	249	253
Furgonetas y Camiones	882	870	883	878	846	853	870	870	864
Autobuses	0	0	0	0	0	0	0	0	0
Tractores industriales	37	38	38	39	38	41	42	47	49
Otros vehículos	219	221	229	237	249	212	222	229	231

## 12. Entidades Financieras

	2013	2014	2015	2016	2017	2018
Entidades financieras de Depósito	11	10	10	10	10	10
Entidades Financieras de Crédito	0	0	0	0	0	0

## 13. Salud

	2014	2015	2016	2017	2018
Centros de salud	1	1	1	1	1
Consultorios	0	0	0	0	0
Farmacias	2	2	2	2	2
Botiquines	0	0	0	0	0

#### 14. Espacios Deportivos

	2016	2017
Campos de tiro	1	1
Campos de golf	0	0
Campos de futbol	4	4
Rocodromos	0	0
Pistas de petanca	1	1
Pistas de padel	0	0
Pistas de atletismo	1	1
Piscinas cubiertas	0	0
Pistas de squash	0	0
Pistas polideportivas	6	6
Pistas de tenis	2	2
Piscinas al aire libre	8	8
Pabellones polideportivos	1	1
Pabellones con fronton	1	1
Frontones	1	1

#### 15. Turismo - 2019

	Establecimientos	Habitaciones	Plazas
Hoteles	3	143	279
Casas rurales			
Restaurantes	24		1.789
Hostales	4	108	165
Pensiones	2	18	27
Turismo activo	1		
Agencias de viajes	3		
Apartamentos	1	5	15
Campings			
Albergues turísticos			
Empresas organizadoras de congresos y reuniones			

#### 16. Conectividad: Banda ancha Fija

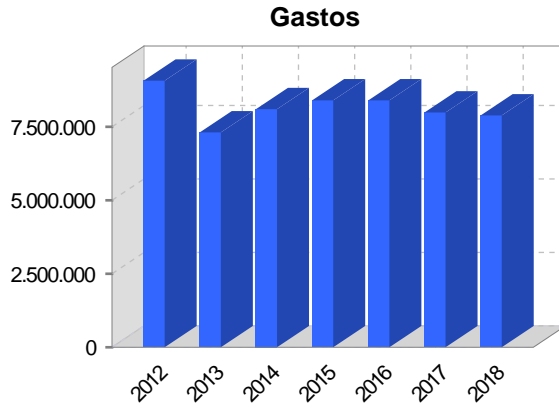
Entidad Municipal	Caudal de Bajada	Fibra optica de centralita	Fibra optica hasta el Hogar
Santo Domingo de La Calzada	30 Mb	SI	NO

#### 17. Conectividad: Banda ancha Movil

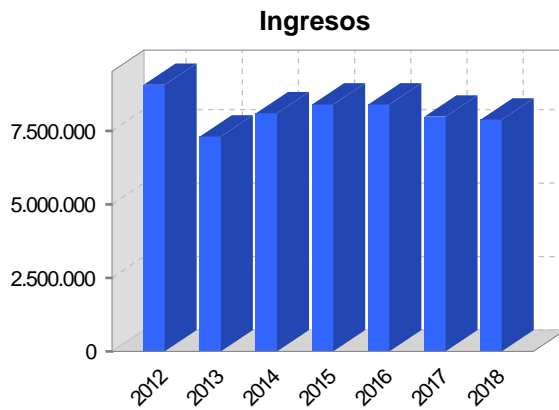
Entidad Municipal	Caudal de Bajada	UMTS
Santo Domingo de La Calzada	6 Mb	SI

## 18. Presupuestos Municipales

Gastos por capitulos	2018
Gastos de Personal	2.424.800
Gastos en Bienes Corrientes y Servicios	3.436.100
Gastos Financieros	37.000
Transferencias Corrientes	208.100
Inversiones Reales	1.487.000
Transferencias de Capital	0
Activos Financieros	0
Pasivos Financieros	294.000



Ingresos por capitulos	2018
Impuestos Directos	2.947.000
Impuestos Indirectos	105.000
Tasas y Otros Ingresos	2.826.900
Transferencias Corrientes	1.730.000
Ingresos Patrimoniales	20.100
Enajenacion de Inversiones Reales	0
Transferencias de Capital	258.000
Activos Financieros	0
Pasivos Financieros	0

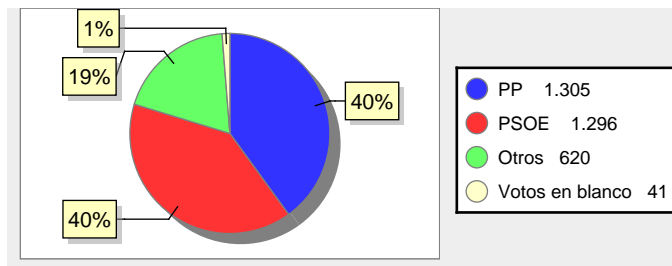


## 19. Elecciones

Alcalde Javier Ruiz Bartolomé Fecha de posesión 15-06-2019

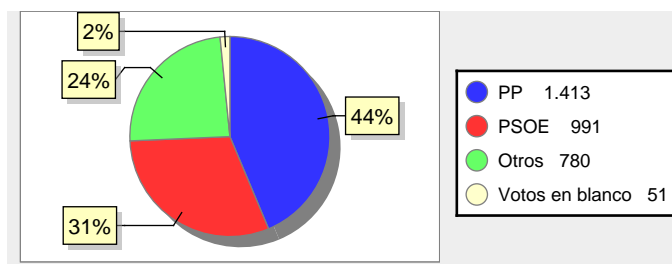
### Elecciones municipales 2015

PP	1.305
PSOE	1.296
Otros	620
Votos en blanco	41

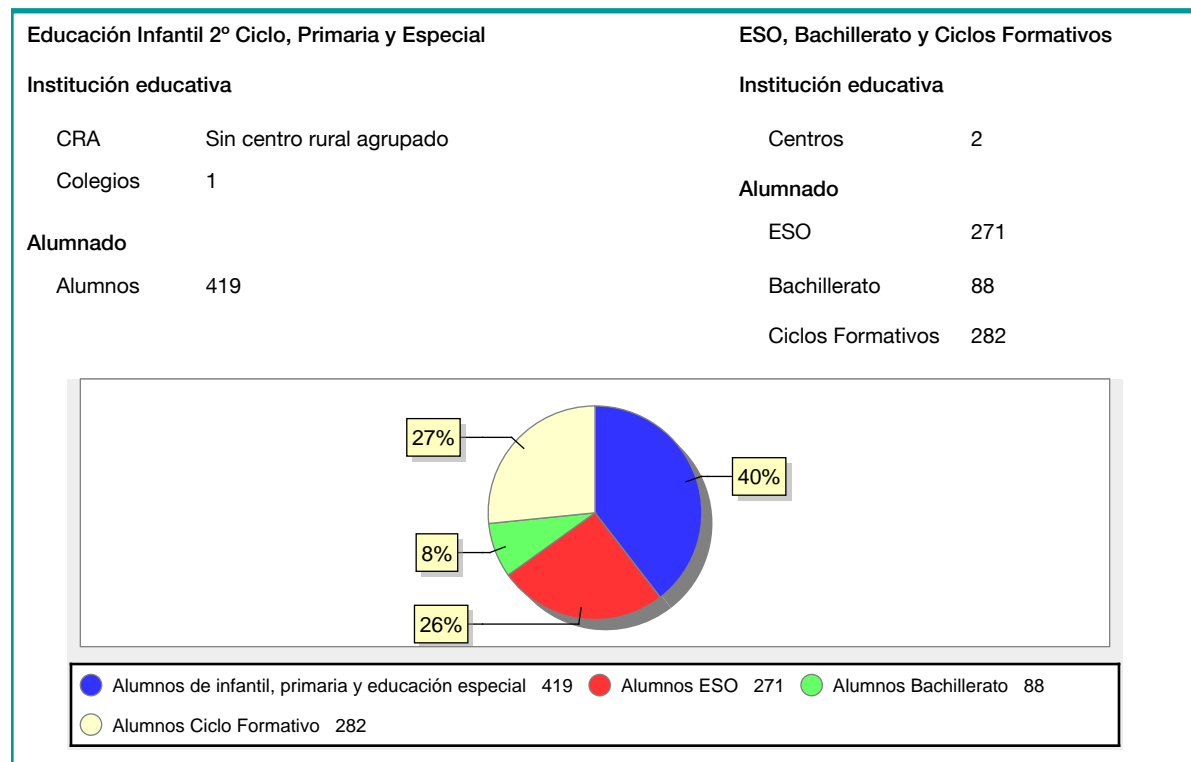


### Elecciones autonómicas 2015

PP	1.413
PSOE	991
Otros	780
Votos en blanco	51



## 20. Educación - Curso 2018 / 2019 - Centros públicos



## 21. Educación - Curso 2018 / 2019 - Centros privados

